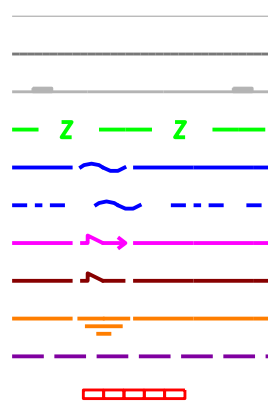


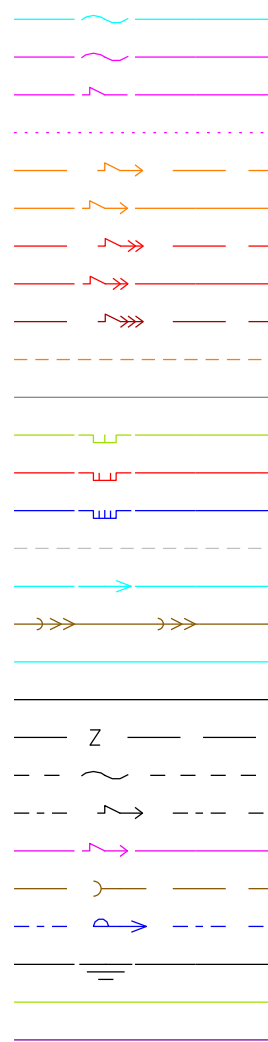
← BYSTR

ELICKO 



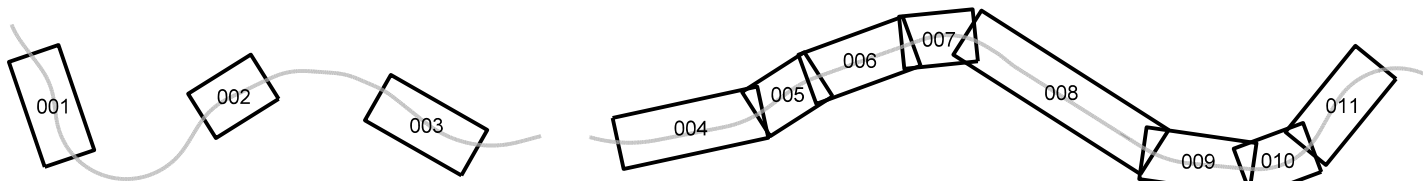
Katastrální mapa
Zaměření
Hranice drážního pozemku
PS 12-01-11, PS 11-01-31
PS 12-02-11, PS 11-02-51
PS 12-02-41
SO 12-86-01, SO 11-86-01
SO 12-84-01
SO 12-88-01
SO 12-86-02
Panely fotovoltaiky

STÁVAJÍCÍ SÍŤ:




ČD - Tematika
 CETIN - zaměřené a kótované, vnitřní STP
 CETIN - STP nezaměřená poloha
 CETIN - sítě s NN, elektropřijčky
 E.GD - zařízení NN - nadzemní vedení
 E.GD - zařízení NN - podzemní vedení
 E.GD - zařízení VN - nadzemní vedení
 E.GD - zařízení VN - podzemní vedení
 E.GD - zařízení VVN - nadzemní vedení
 E.GD - optický závěsný kabel - nadzemní vedení
 E.GD - zrušené podzemní vedení
 GasNet NTL
 GasNet STL
 GasNet VTL
 GasNet ochranné pásmo
 VAS vodovod
 VAS kanalizace - stoka tlaková
 SATT
 SSZT
 SSZT - zabezpečovací
 SSZT - sdělovací
 SEE
 SON - NN
 SON - kanalizace
 SON - vodovod
 SŽ - elektro uzemnění
 Novoměstská teplárenská a.s.
 Městský úřad Nové Město na Moravě

KLAD LISTŮ:



| | | | |
|--------------------|------------|-----------------------------------|--------------------|
| | | | |
| Jiná ověření: | | Paré: | |
| Orientační schéma: | | Razítko oprávněné osoby: | |
| | | Podpis: Datum: | |
| Revize: | Datum: | Popis: | Kontroloval: |
| 000 | 30.06.2023 | Definitivní odevzdání dokumentace | Ing. Milan Lukášek |
| | | | |
| | | | |
| | | | |

| | | |
|---------------------|---|--|
| Stavebník/Investor: | Správa železnic, státní organizace |  SPRÁVA ŽELEZNIC |
| Adresa: | Dlážděná 1003/7, 110 00 Praha 1 | |
| Zástupce investora: | Oblastní ředitelství Brno | |
| Adresa: | Kounicova 688/26, 611 43 Brno | |

| | | | |
|---------------------------|--|---------------|---------------------------|
| Zhotovitel díla: | Signal Projekt s.r.o. | | |
| Adresa: | Videňská 55, 639 00 Brno | | |
| Kontakt: | T: +420 543 233 962 E: projekce@signalprojekt.cz | | |
| Zhotovitel části/objektu: | | | |
| Adresa: | | | |
| Kontakt: | | | |
| Hlavní projektant (HIP): | Ing. Milan Lukášek | Speciallista: | Ing. Milan Lukášek |

| | | | |
|---|---|------------------------------------|--|
| Název stavby/akce: | Vypracování projektové dokumentace na opravu zabezpečovacích zařízení na trati Tišnov - Žďár nad Sázavou | | Označení investora: S639220019 |
| Název části: | Koordinální situační výkres | | Zakázka: 23-014-40-113 |
| Název objektu/díleč části: | | | Označení části: C.3 |
| | | | Označení objektu/komplexu: |
| Název přílohy: | Koordináční situační výkres km 48,1 - 48,0 | | Číslo přílohy (typ/pořadí): |
| Název díleč části přílohy: | | | 005 |
| Odpovědný projektant: Ing. Milan Lukášek | Zpracovatel přílohy: Klára Václavíková | Měřítko: 1:500 Formáty: 4 x A4 | Stupeň dokumentace: DSP+PDPS |
| Kraj: Vysočina | Katastrální území: Pohledec [706426] | TUDU: 2071 C1, 2071 C0, 2071 C9 | Smluvní datum zpracování: 30.06.2023 |

| | | | | | | | | | | | | | | | | | | | | | | | | | | | | | | | | | | | | | | | | | | | | | | | | | | | | | | | | | | | |
|-------------------------------|---------------------------|--|--|--|--|--|--|--|--|--|-------------------------|--|--|--|--|--|--|--|--|--|------------|--|--|--|--|--|--|--|--|--|-------------|--|--|--|--|--|--|--|--|--|---------|--|--|--|--|--|--|--|--|--|--|--|--|--|--|--|--|--|--|
| S-údd: | Stuþen dokumentace: Část: | | | | | | | | | | Objekt: | | | | | | | | | | Podobjekt: | | | | | | | | | | Příloha: | | | | | | | | | | Revize: | | | | | | | | | | | | | | | | | | |
| S 6 3 9 2 9 2 2 0 0 1 9 | _ P D P S _ C 3 X X X X X | | | | | | | | | | _ X X X X X X X X X X X | | | | | | | | | | _ X X | | | | | | | | | | _ X _ 0 0 5 | | | | | | | | | | _ 0 0 0 | | | | | | | | | | | | | | | | | | |
| [Prostor pro další informace] | | | | | | | | | | | | | | | | | | | | | | | | | | | | | | | | | | | | | | | | | | | | | | | | | | | | | | | | | | | |